Карта 1750-х гг. (Темерницкая таможня и намеченное расположение будущей крепости)

План крепости Св.Дм.Ростовского

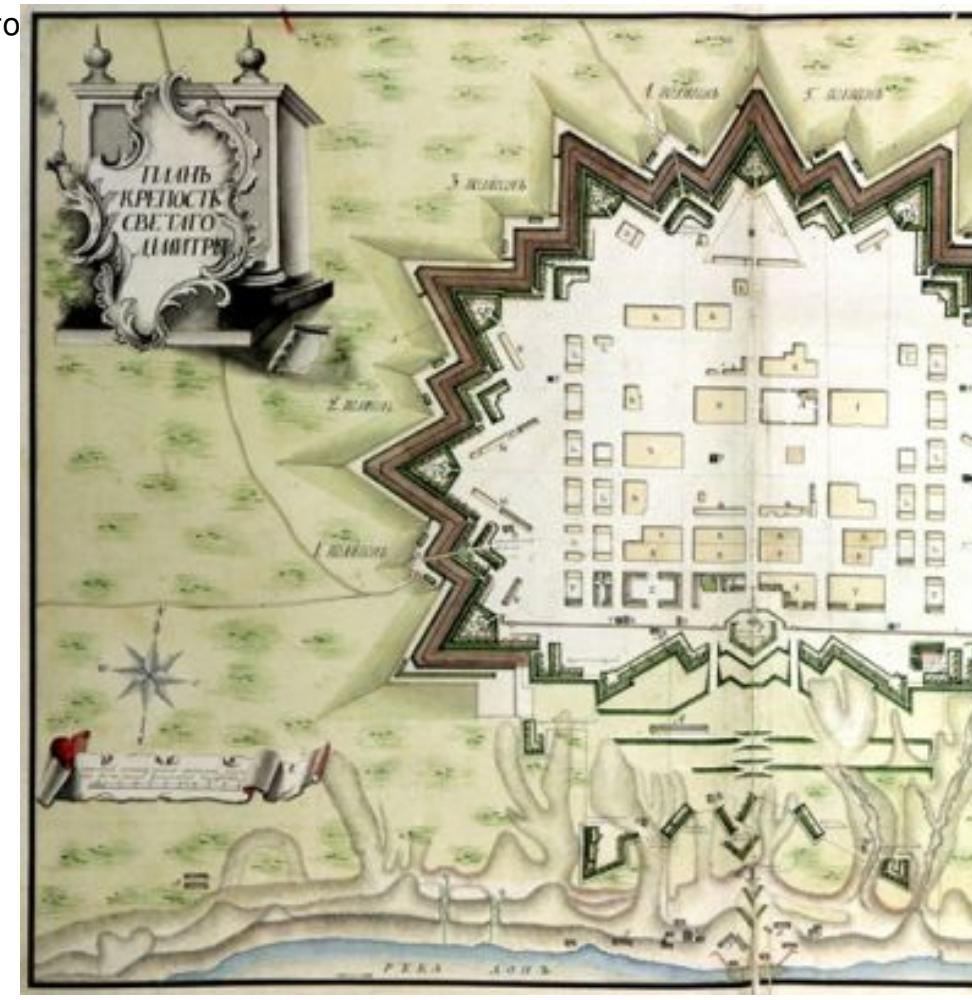

План крепости Св.Дм.Ростовского с форштадтами 1767г.

Карта Ростова-на-Дону 1781г.

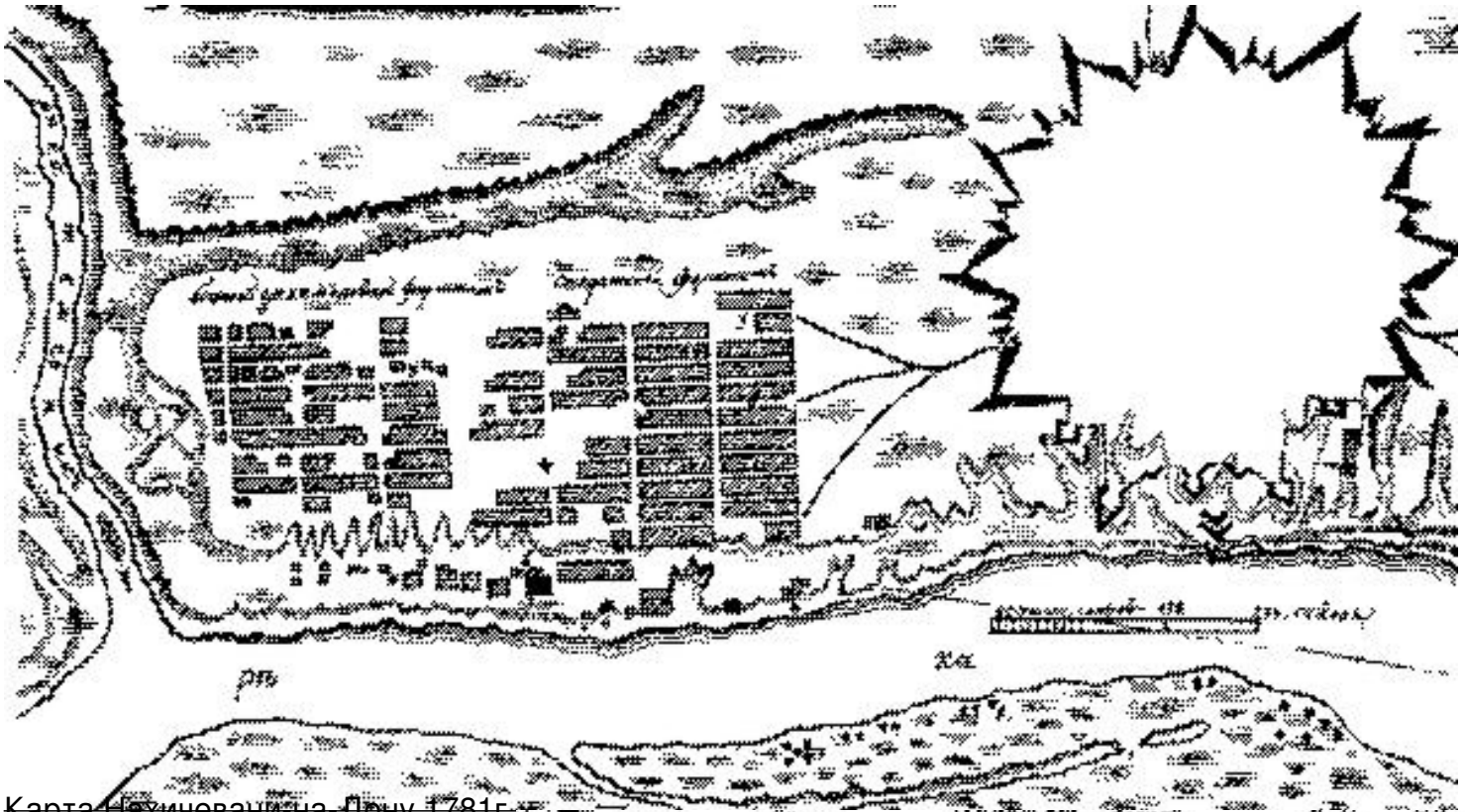

Карта Нахичевани на Дону 1781г.



Общий план Ростова, Нахичевани и крепости 1781г.

Карта Ростова-на-Дону 1811г.

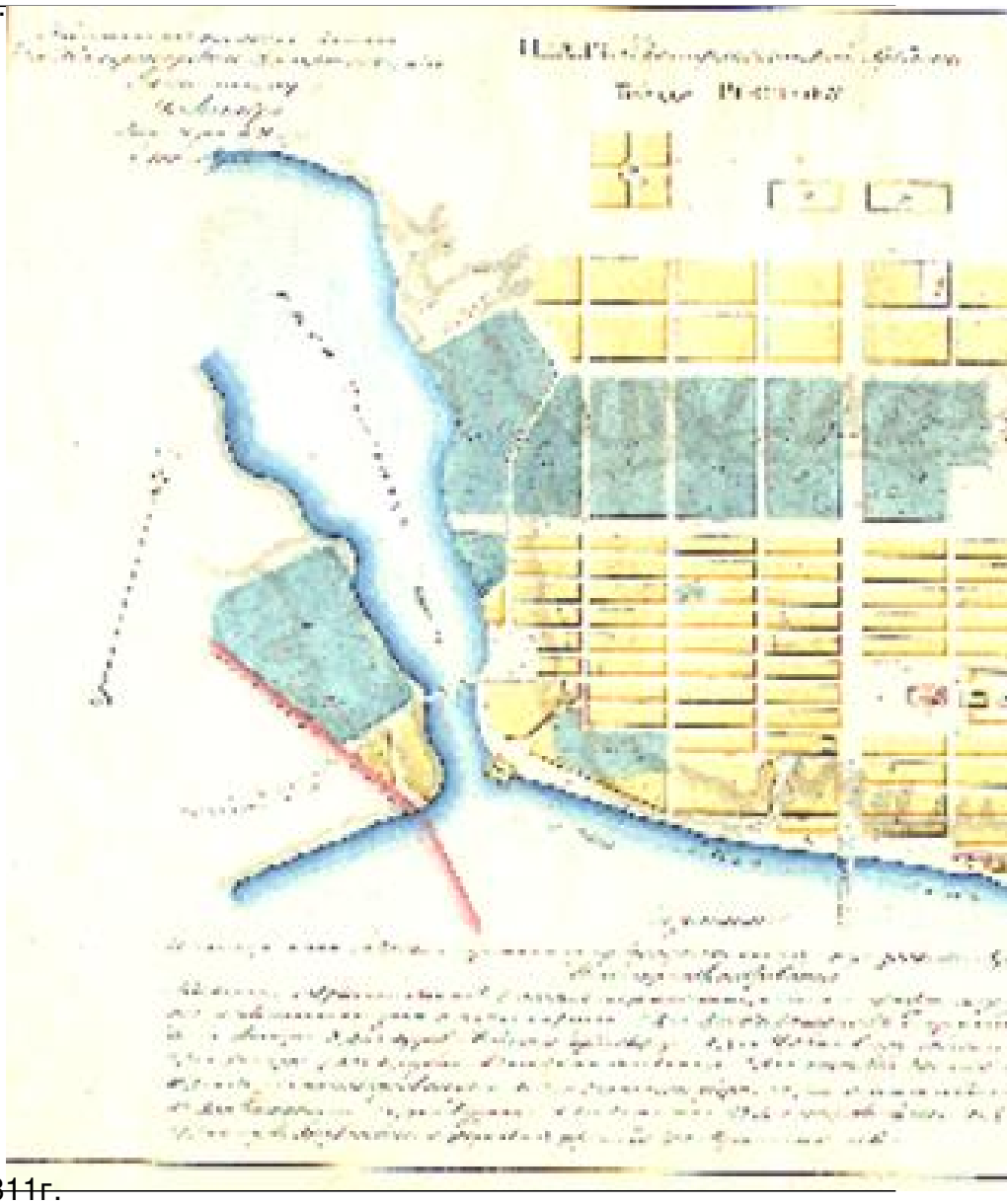

Карта Нахичевани-на-Дону 1811г.

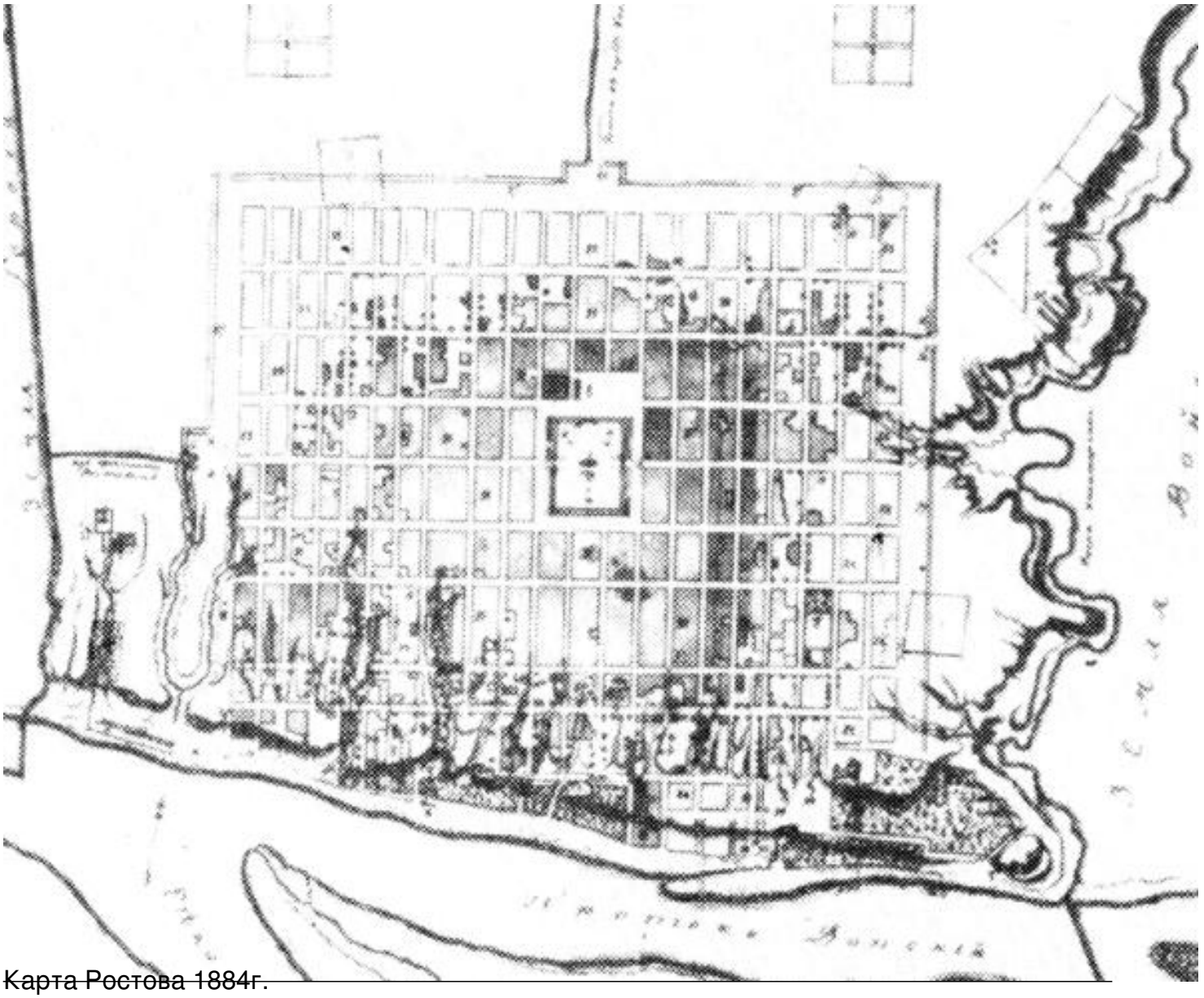

Карта Ростова 1884г.

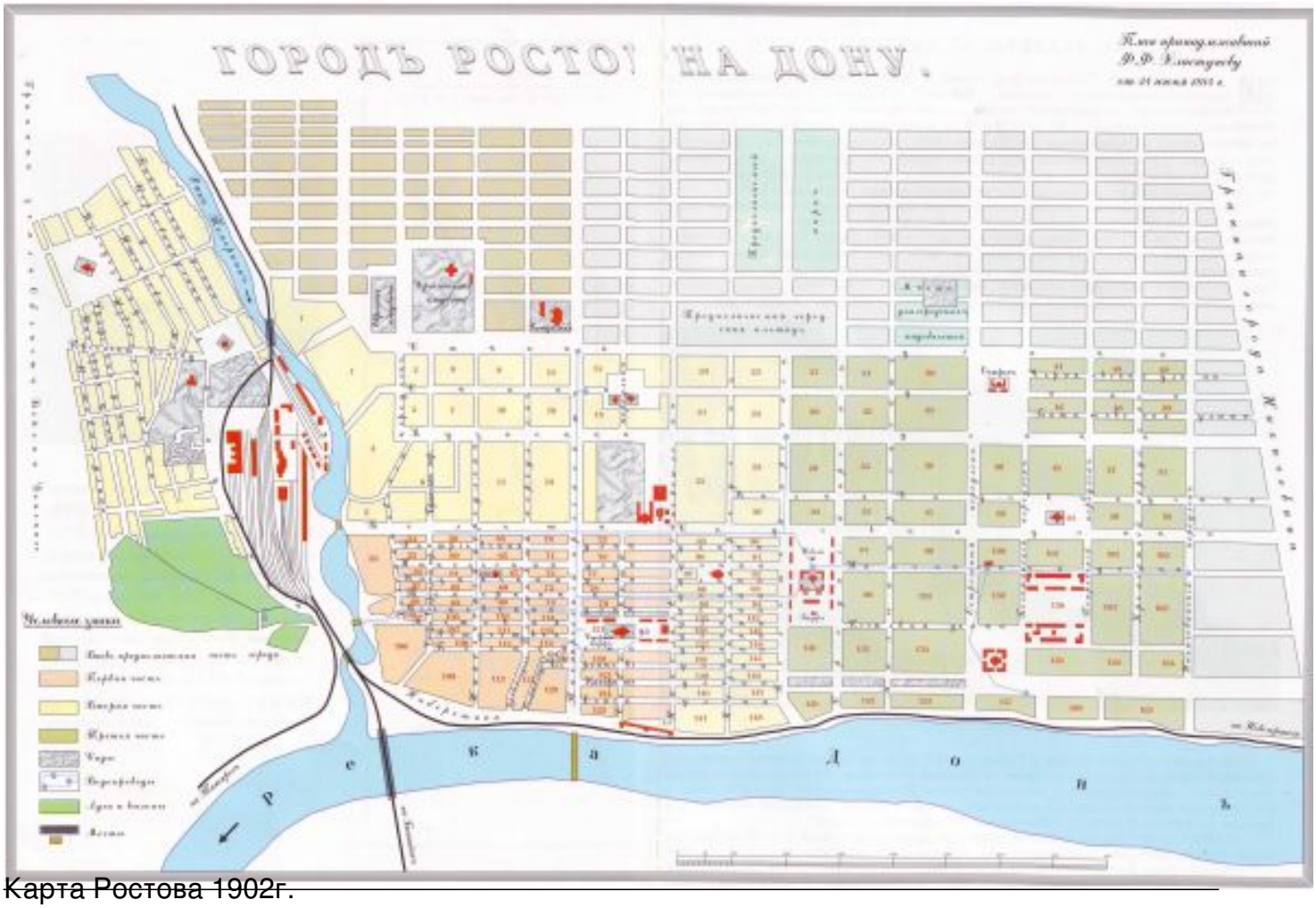

Карта Ростова 1902г.

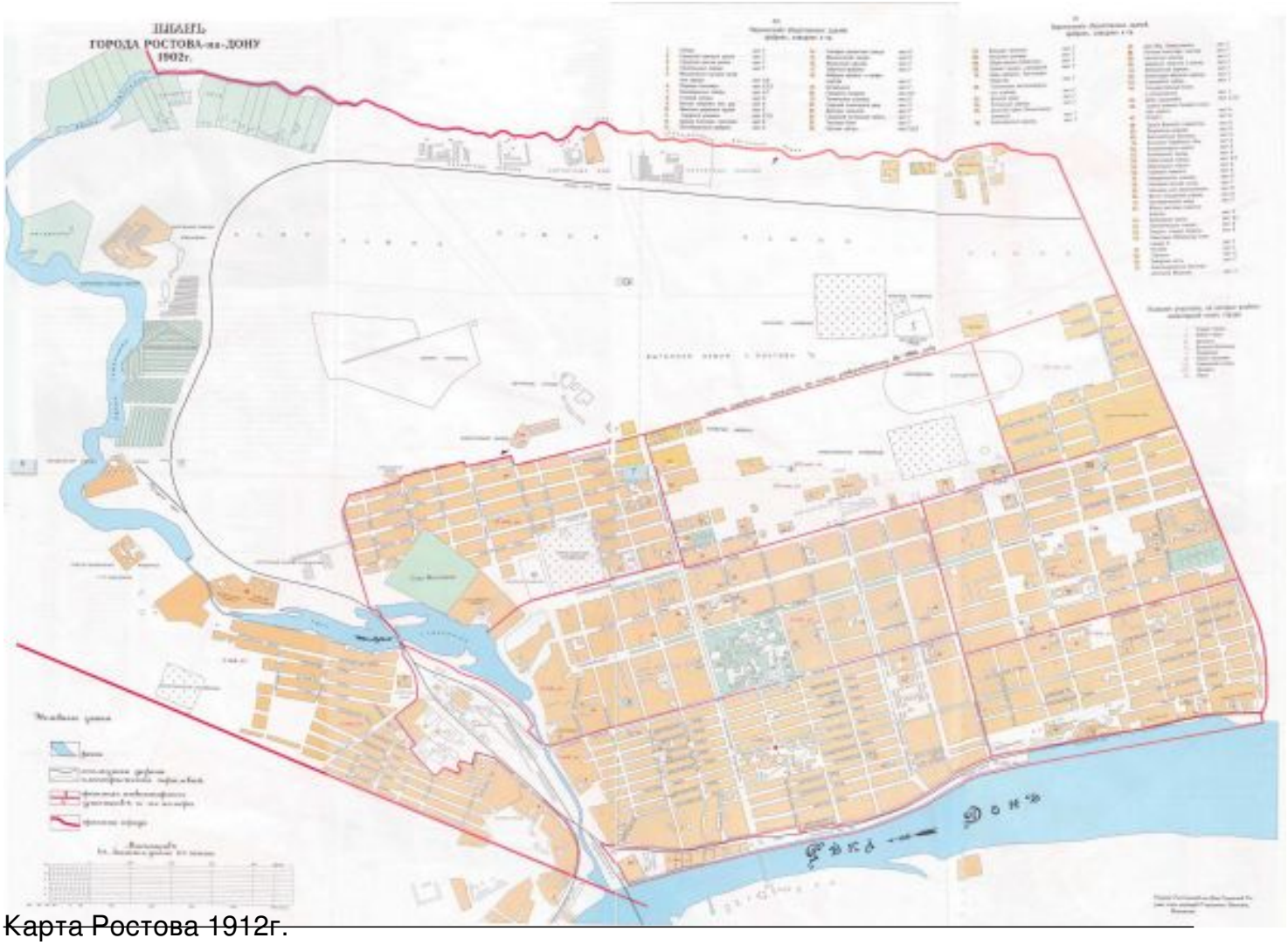

Карта Ростова 1912г.

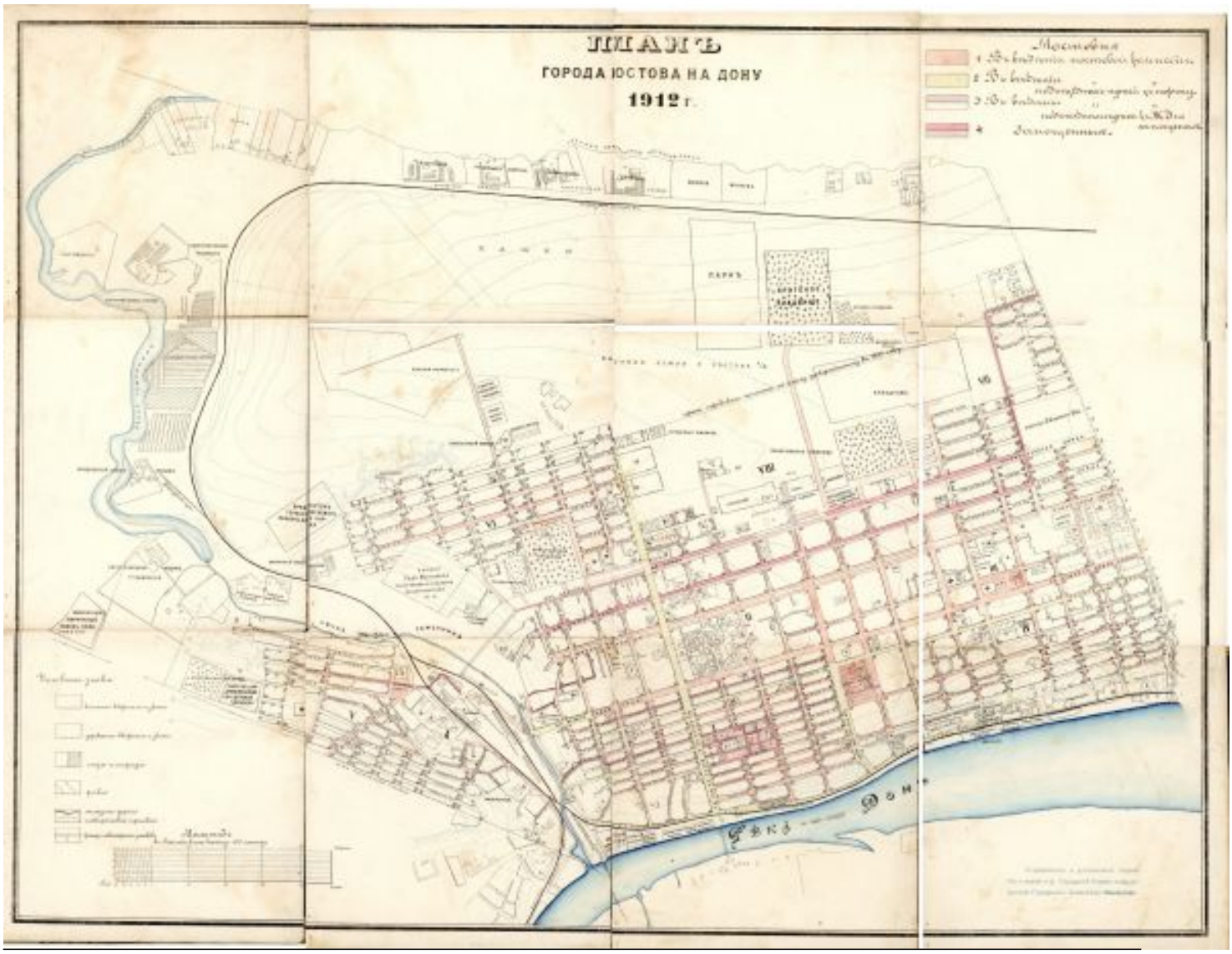
ПЛАНЪ
ГОРОДА РОСТОВА НА ДОНУ
1912 г.
ПАРКЪ
ДОНЪ

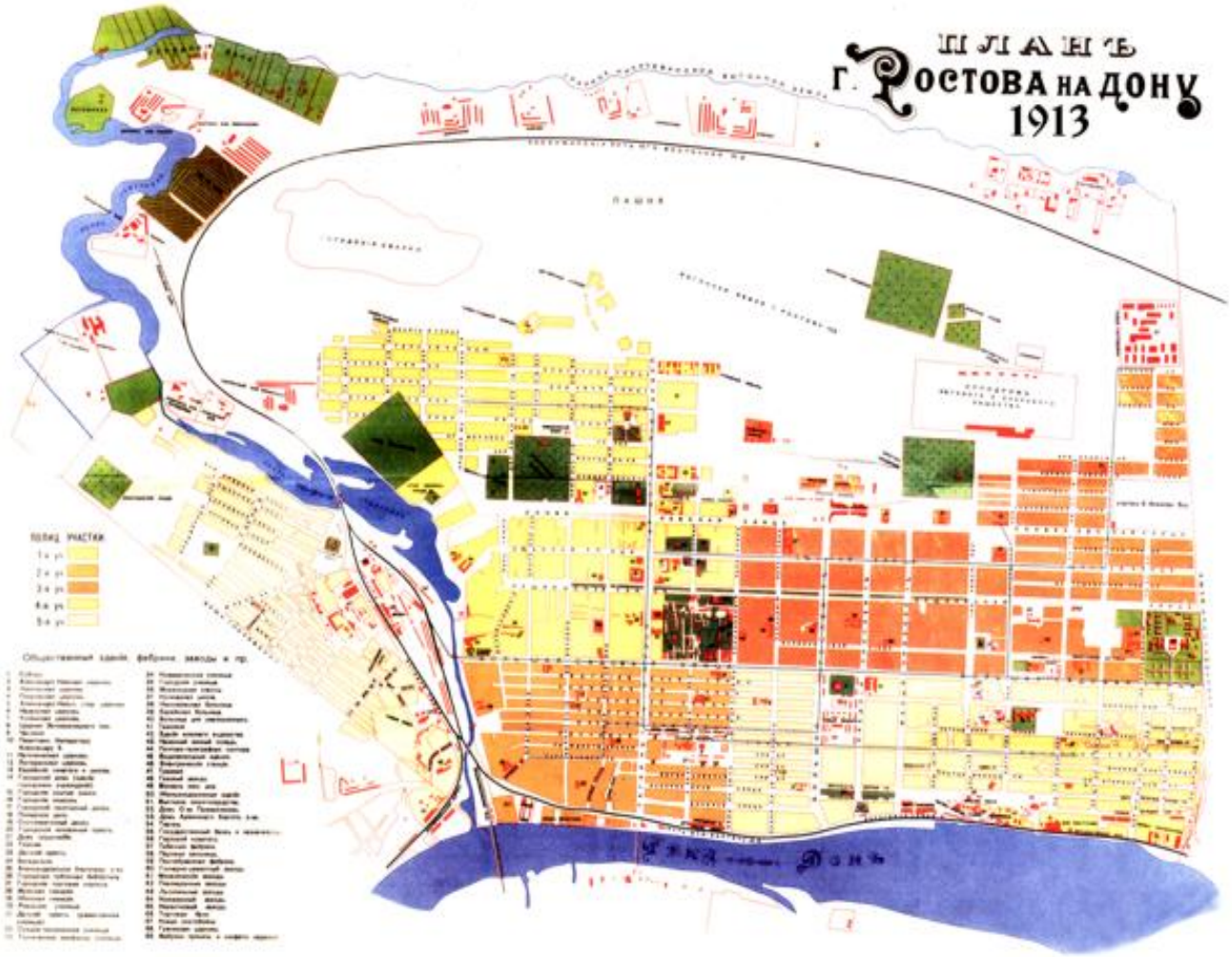

Карта Ростова-на-Дону 1921 гг.

Карта Ростова 1924г.

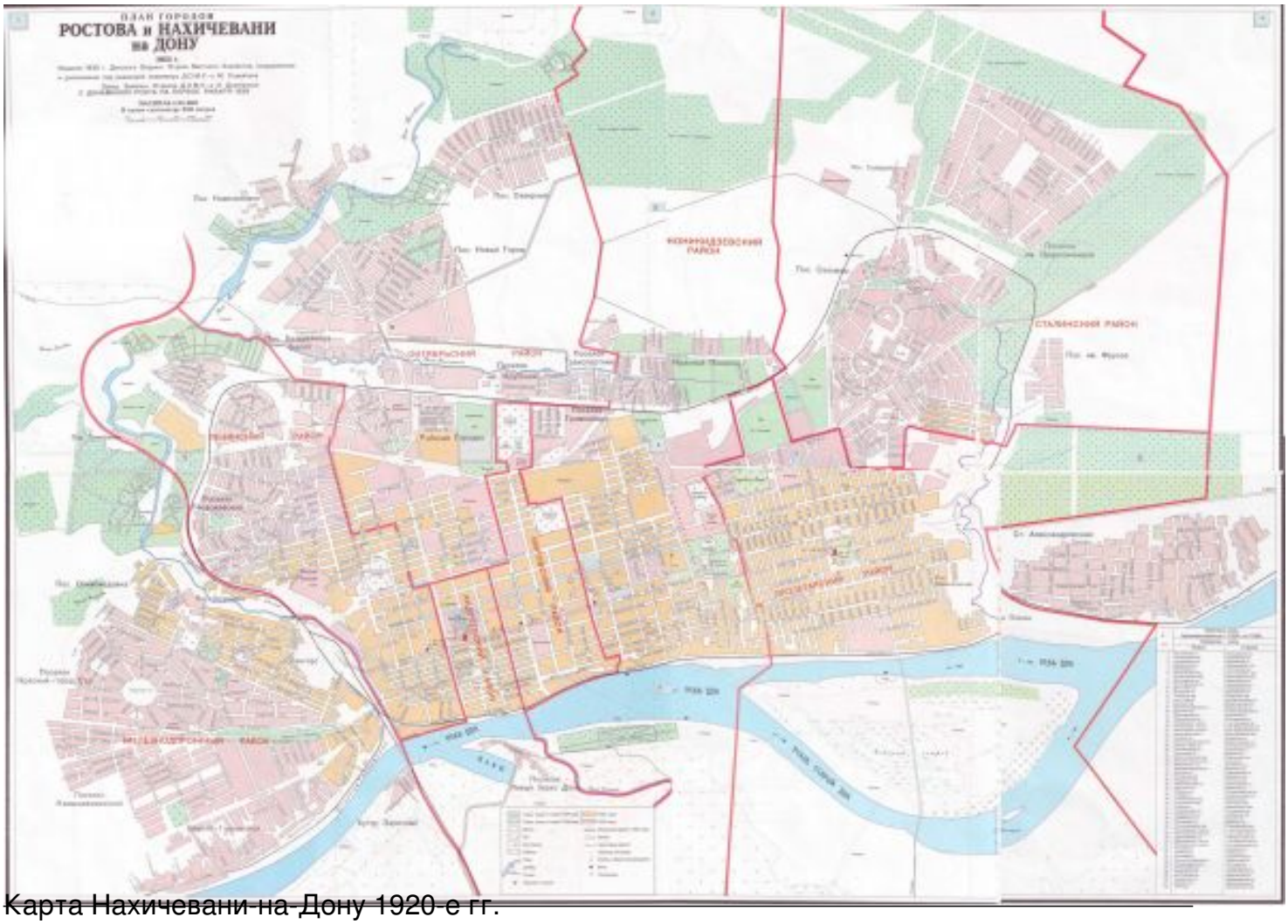

Карта Нахичевани-на-Дону 1920-е гг.

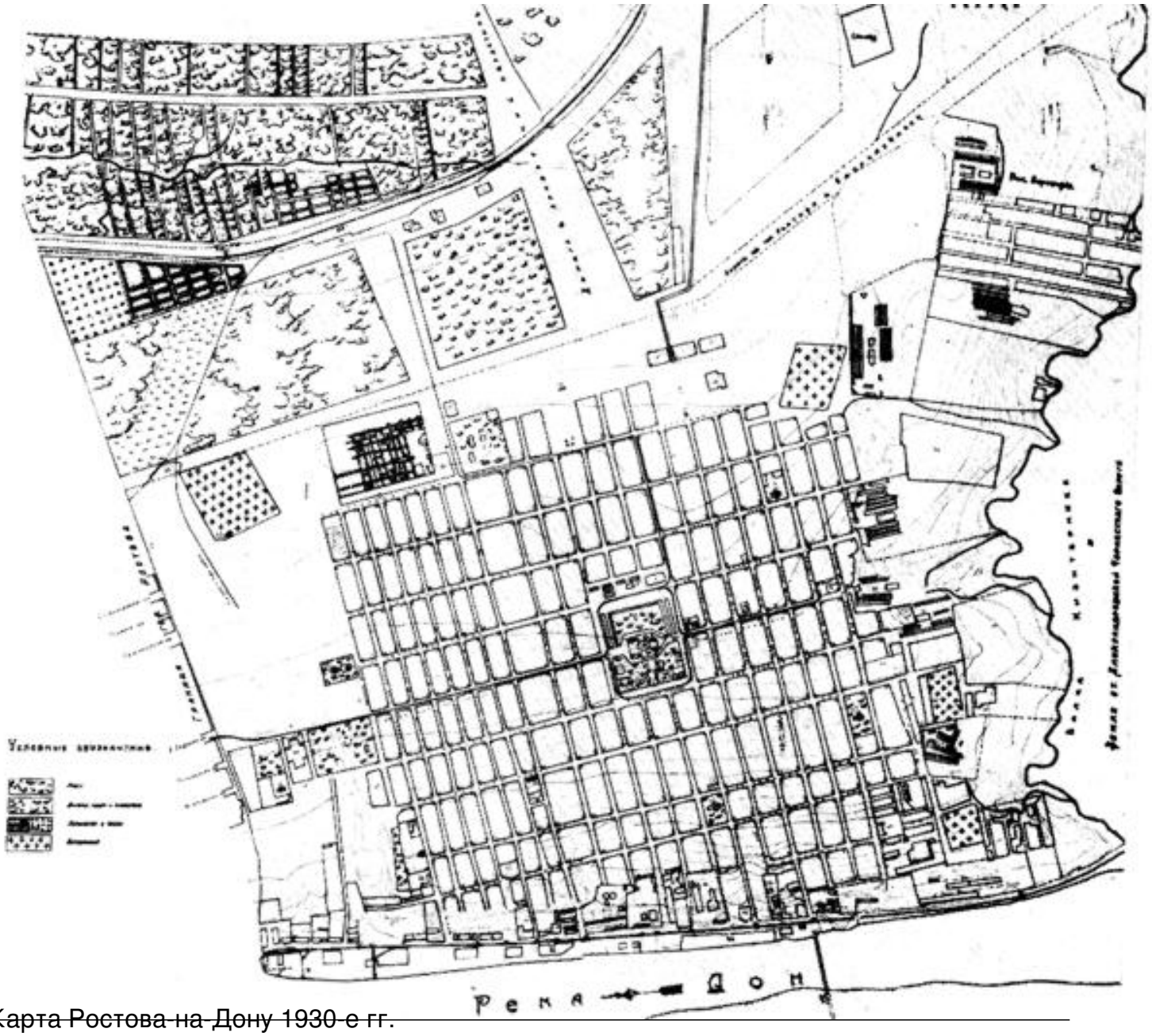

Карта Ростова-на-Дону 1930-е гг.

Немецкая карта Ростова 1941г.

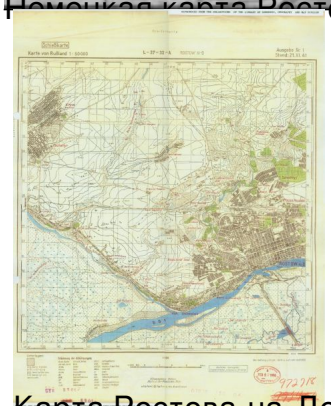

Карта Ростова на-Дону 1970-1980-е гг.

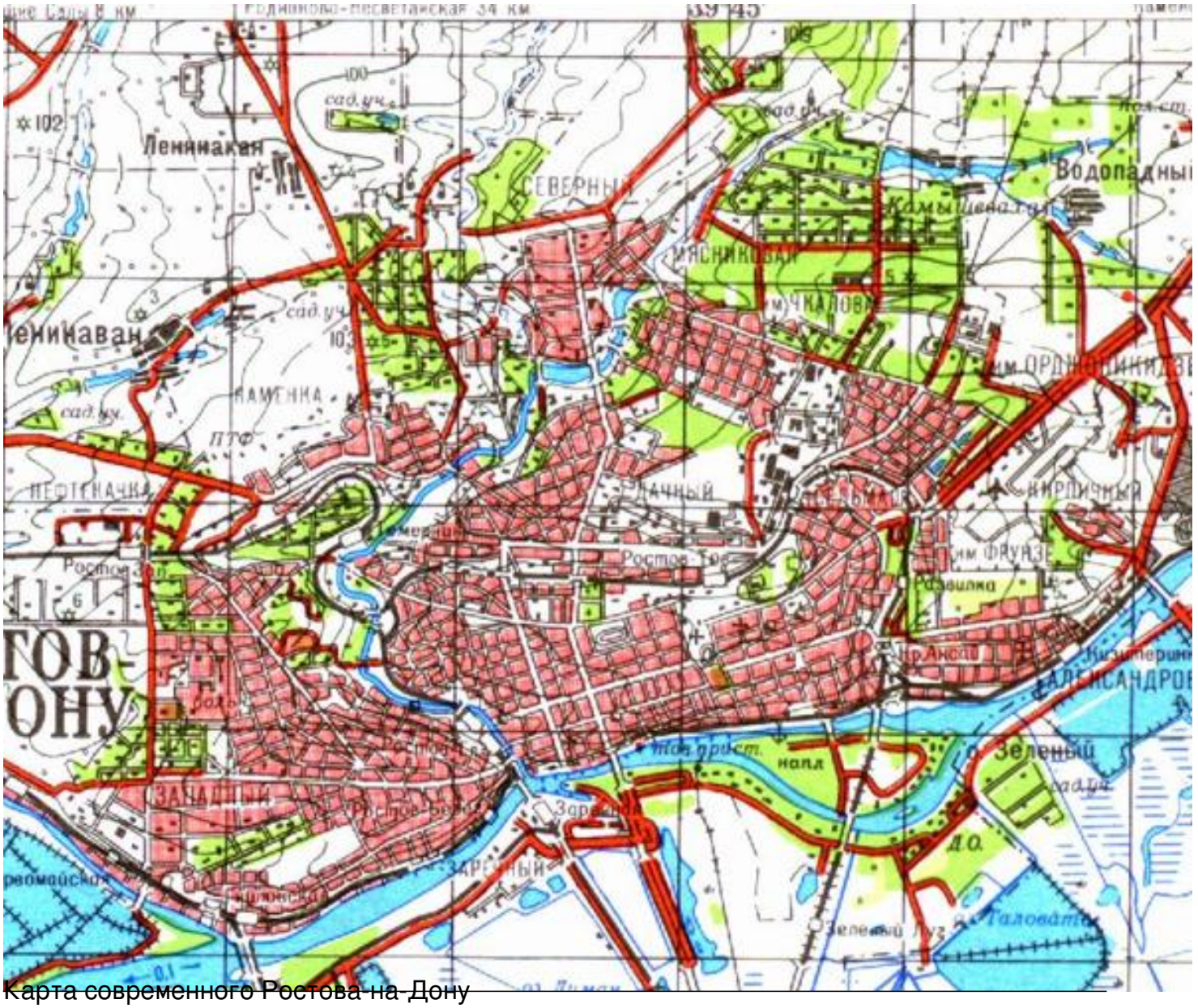

Карта современного Ростова-на-Дону

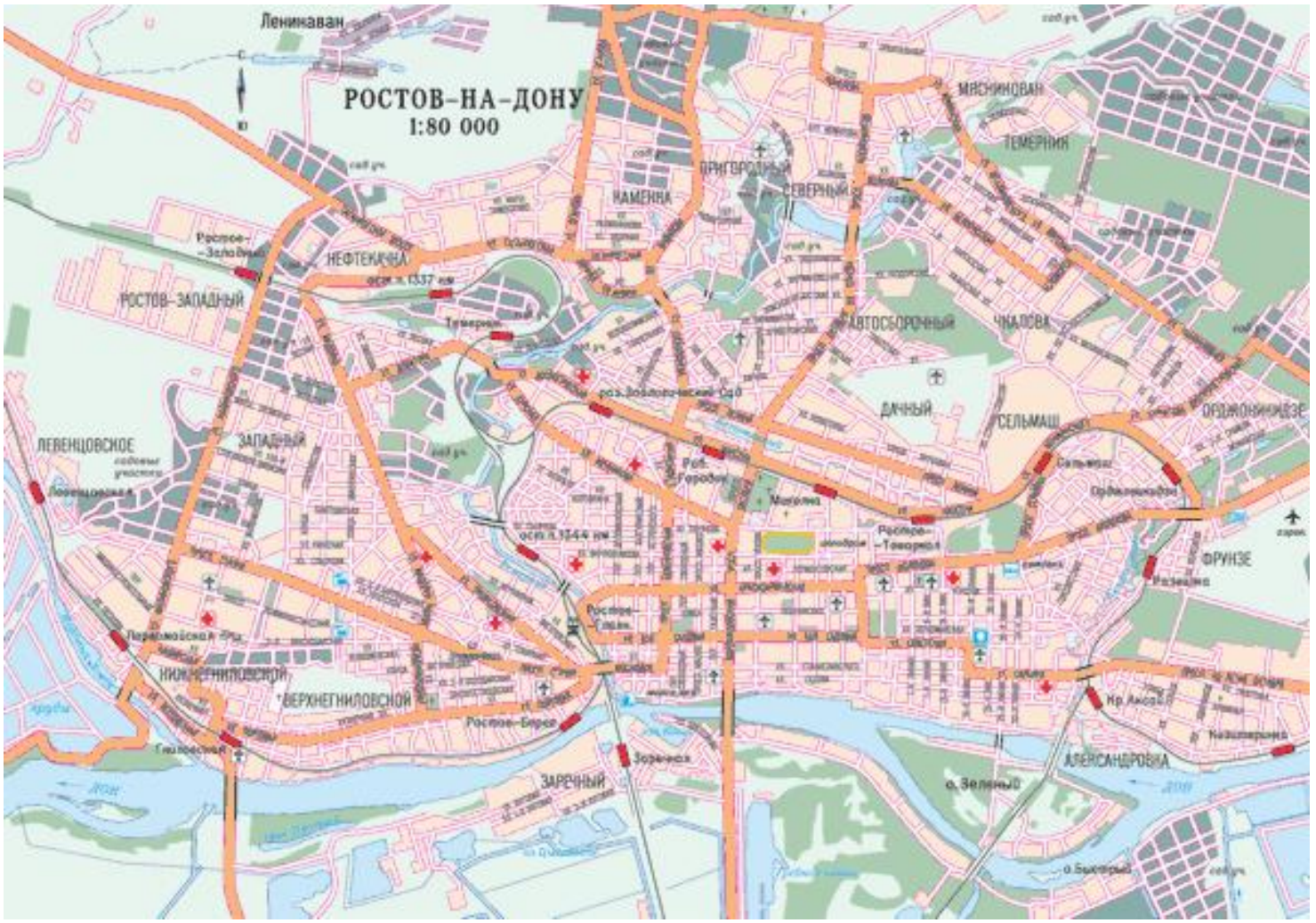
РОСТОВ-НА-ДОНУ
1:80 000
Ленинаван
МЯСНИКОВАН
ТЕМЕРНИК
ПРИГОРОДНЫЙ
СЕВЕРНЫЙ
КАМЕННА
НЕФТЕКИЧКА
РОСТОВ-ЗАПАДНЫЙ
АВТОСБОРОЧНЫЙ
ЧКАЛОВА
ДАЧНЫЙ
СЕЛЬМАШ
ЛЕВЕНЦОВСКОЕ
ЗАПАДНЫЙ
ФРУНЗЕ
НИЖНЕГНИЛОВСКОЙ
ВЕРХНЕГНИЛОВСКОЙ
ЗАРЕЧНЫЙ
АЛЕКСАНДРОВКА